

ROMANIA  
CONSILIUL LOCAL RACOS  
JUDETUL BRASOV

HOTARARE A Nr. <sup>95</sup>.....  
Din 18.12.2020

- privind aprobarea incheierii unui Acord de parteneriat pentru crearea, branduirea si promovarea unui teritoriu de dezvoltare sustenabila alcatuit din UAT – urile: Orasul Rupea, Comuna Racos, Comuna Hoghiz, Comuna Ungra si Comuna Homorod, sub denumirea „Carta Geoparcului Carpaterra”

Consiliul Local al Comunei Racos, intrunit in sedinta ordinara din data de 18.12.2020;  
Avand in vedere Proiectul de hotarare initiat de Primarului Comunei Racos si referatul Viceprimarului comunei Racos;

Avand in vedere propunerea formulata de Asociatia Carpaterra, cu sediul in Municipiul Brasov, str. Avram Iancu, nr.40 – 42, et.2, cam.5, inregistrata sub nr.2532 din 18.11.2020;

In temeiul prevederilor art.129 alin.2 lit.b. si lit.c, alin.4, lit.d si alin.6, lit.c, art.139 alin.1 si alin.3 lit.g, art.196 alin.1 lit.a din O.U.G.nr..57/2019 privind Codul administrativ, cu modificarile si completarile ulterioare..

**HOTARASTE:**

**Art.1 – (1)** Se aproba incheierea unui Acord de parteneriat pentru crearea, branduirea si promovarea unui teritoriu de dezvoltare sustenabila alcatuit din UAT – urile: Orasul Rupea, Comuna Racos, Comuna Hoghiz, Comuna Ungra si Comuna Homorod, sub denumirea „Carta Geoparcului Carpaterra”

(2) Denumirea teritoriului de dezvoltare sustenabila va fi Geoparcul Carpaterra. Acesta va adera la statutul de recunoastere si promovare internationala de Geoparc UNESCO.

(3) Misiunea Geoparcului Carpaterra este dezvoltarea teritoriului din punct de vedere educational, economic si socio – cultural aplicand valorile Geoparcurilor Internationale.

(4) – Se mandateaza d – nul Primar Epureanu Ion, ca in numele comunei Racos, sa procedeze la semnarea Acordului de parteneriat denumit „Carta Geoparcului Carpaterra” – Parteneriat pentru Dezvoltare Sustenabila., cat si orice alte documente, necesare implementarii in comun a programului mentionat la alin.(1) – (3)..

**Art.2.-** Cu aducerea la indeplinire a prevederilor prezentei hotarari, se insarcineaza Primarul si Consiliului Local al comunei Racos.

PRSEDINTELE DE SEDINTA  
AL CONSILIULUI LOCAL RACOS

Antal Peter - Csaba

Nr.consilieri in functie = 13;  
Nr.consilieri prezenti = 11;  
Nr.voturi pentru = 11;  
Nr.voturi contra = 0.



VIZAT  
SECRETAR  
Mucea Gheorghe

HOTARARE A Nr. 95  
Din 18.12.2020

- privind aprobarea incheierii unui Acord de parteneriat pentru crearea, branduirea si promovarea unui teritoriu de dezvoltare sustenabila alcatuit din UAT – urile Rupea, Racos, Hoghiz si Rupea, sub denumirea „Carta Geoparcului Carpaterra”

Consiliul Local al Comunei Racos, intrunit in sedinta ordinara din data de 18.12.2020;  
Avand in vedere Proiectul de hotarare initiat de Primarului Comunei Racos si referatul Viceprimarului comunei Racos;

Avand in vedere propunerea formulata de Asociatia Carpaterra, cu sediul in Municipiul Brasov, str. Avram Iancu, nr.40 – 42, et.2, cam.5, inregistrata sub nr.2532 din 18.11.2020;

In temeiul prevederilor art.129 alin.2 lit.b. si lit.c, alin.4, lit.d si alin.6, lit.c, art.139 alin.1 si alin.3 lit.g, art.196 alin.1 lit.a din O.U.G.nr..57/2019 privind Codul administrativ, cu modificarile si completarile ulterioare..

**HOTARASTE:**

**Art.1 –** (1) Se aproba incheierea unui Acord de parteneriat pentru crearea, branduirea si promovarea unui teritoriu de dezvoltare sustenabila alcatuit din UAT – urile Rupea, Racos, Hoghiz si Rupea.

(2) Denumirea teritoriului de dezvoltare sustenabila va fi Geoparcul Carpaterra. Acesta va adera la statutul de recunoastere si promovare internationala de Geoparc UNESCO.


(3) Misiunea Geoparcului Carpaterra este dezvoltarea teritoriului din punct de vedere educational, economic si socio – cultural aplicand valorile Geoparcurilor Internationale.

(4) – Se mandateaza d – nul Primar Epureanu Ion, ca in numele comunei Racos, sa procedeze la semnarea Acordului de parteneriat denumit „Carta Geoparcului Carpaterra” – Parteneriat pentru Dezvoltare Sustenabila., cat si orice alte documente, necesare implementarii in comun a programului mentionat la alin.(1) – (3)..

**Art.2.-** Cu aducerea la indeplinire a prevederilor prezentei hotarari, se insarcineaza Primarul si Consiliului Local al comunei Racos.

PRSEDINTELE DE SEDINTA  
AL CONSILIULUI LOCAL RACOS


Antal Peter - Csaba



Nr.consilieri in functie = 13;  
Nr.consilieri prezenti = 11;  
Nr.voturi pentru = 11;  
Nr.voturi contra = 0.



VIZAT  
SECRETAR  
Mucea Gheorghe



PROIECT  
HOTARARE A Nr. 95  
Din 18.12.2020

- privind aprobarea incheierii unui Acord de parteneriat pentru crearea, branduirea si promovarea unui teritoriu de dezvoltare sustenabila alcatuit din UAT – urile: Orasul Rupea, Comuna Racos, Comuna Hoghiz, Comuna Ungra si Comuna Homorod, sub denumirea „Carta Geoparcului Carpaterra”

Consiliul Local al Comunei Racos, intrunit in sedinta ordinara din data de 18.12.2020;  
Avand in vedere Proiectul de hotarare initiat de Primarului Comunei Racos si referatul Viceprimarului comunei Racos;

Avand in vedere propunerea formulata de Asociația Carpaterra, cu sediul in Municipiul Brasov, str. Avram Iancu, nr.40 – 42, et.2, cam.5, inregistrata sub nr.2532 din 18.11.2020;

In temeiul prevederilor art.129 alin.2 lit.b. si lit.c, alin.4, lit.d si alin.6, lit.c, art.139 alin.1 si alin.3 lit.g, art.196 alin.1 lit.a din O.U.G.nr..57/2019 privind Codul administrativ, cu modificarile si completarile ulterioare..

**HOTARASTE:**

**Art.1 – (1)** Se aproba incheierea unui Acord de parteneriat pentru crearea, branduirea si promovarea unui teritoriu de dezvoltare sustenabila alcatuit din UAT – urile: Orasul Rupea, Comuna Racos, Comuna Hoghiz, Comuna Ungra si Comuna Homorod, sub denumirea „Carta Geoparcului Carpaterra”

(2) Denumirea teritoriului de dezvoltare sustenabila va fi Geoparcul Carpaterra. Acesta va adera la statutul de recunoastere si promovare internationala de Geoparc UNESCO.

(3) Misiunea Geoparcului Carpaterra este dezvoltarea teritoriului din punct de vedere educational, economic si socio – cultural aplicand valorile Geoparcurilor Internationale.


(4) – Se mandateaza d – nul Primar Epureanu Ion, ca in numele comunei Racos, sa procedeze la semnarea Acordului de parteneriat denumit „Carta Geoparcului Carpaterra” – Parteneriat pentru Dezvoltare Sustenabila., cat si orice alte documente, necesare implementarii in comun a programului mentionat la alin.(1) – (3)..

**Art.2.-** Cu aducerea la indeplinire a prevederilor prezentei hotarari, se insarcineaza Primarul si Consiliului Local al comunei Racos.


Initiator: Primarul comunei Racos, judetul Brasov, Epureanu Ion.

PRSEDINTELE DE SEDINTA  
AL CONSILIULUI LOCAL RACOS

Antal Peter - Csaba



VIZAT  
SECRETAR  
Mucea Gheorghe



M.R. 183/18.12.2020

REFERAT

- privind aprobarea incheierii unui Acord de parteneriat pentru crearea, branduirea si promovarea unui teritoriu de dezvoltare sustenabila alcatuit din UAT – urile: Orasul Rupea, Comuna Racos, Comuna Hoghiz, Comuna Ungra si Comuna Homorod, sub denumirea „Carta Geoparcului Carpaterra”

Viceprimarului comunei Racos, judetul Brasov, Rakosi Ioan;

Avand in vedere propunerea formulata de Asociatia Carpaterra, cu sediul in Municipiul Brasov, str. Avram Iancu, nr.40 – 42, et.2, cam.5, inregistrata sub nr.2532 din 18.11.2020;

In temeiul prevederilor art.129 alin.2 lit.b. si lit.c, alin.4, lit.d si alin.6, lit.c, art.139 alin.1 si alin.3 lit.g, art.196 alin.1 lit.a din O.U.G.nr..57/2019 privind Codul administrativ, cu modificarile si completarile ulterioare..

Propun spre aprobare incheierea unui Acord de parteneriat pentru crearea, branduirea si promovarea unui teritoriu de dezvoltare sustenabila alcatuit din UAT – urile: Orasul Rupea, Comuna Racos, Comuna Hoghiz, Comuna Ungra si Comuna Homorod, sub denumirea „Carta Geoparcului Carpaterra”

Denumirea teritoriului de dezvoltare sustenabila va fi Geoparcul Carpaterra. Acesta va adera la statutul de recunoastere si promovare internationala de Geoparc UNESCO.

Misiunea Geoparcului Carpaterra este dezvoltarea teritoriului din punct de vedere educational, economic si socio – cultural aplicand valorile Geoparcurilor Internationale.

Se mandateaza d – nul Primar Epureanu Ion, ca in numele comunei Racos, sa procedeze la semnarea Acordului de parteneriat denumit „Carta Geoparcului Carpaterra” – Parteneriat pentru Dezvoltare Sustenabila., cat si orice alte documente, necesare implementarii in comun a programului mentionat la acord.

VICEPRIMAR ROMANIA  
Rakosi Ioan



CONSILIUL LOCAL RACOS  
Comisia nr. 3.juridica

MR. 184/18.12.2020

AVIZ AL COMISIEI nr.3 pentru probleme de administratie publica, juridica, apararea ordinii si linistii publice, a drepturilor cetatenilor, cu referire la Proiectul de hotarare privind aprobarea incheierii unui Acord de parteneriat pentru crearea, branduirea si promovarea unui teritoriu de dezvoltare sustenabila alcatuit din UAT – urile: Orasul Rupea, Comuna Racos, Comuna Hoghiz, Comuna Ungra si Comuna Homorod, sub denumirea „Carta Geoparcului Carpaterra”

Avand in vedere Proiectul de hotarare initiat de Primarului Comunei Racos si referatul Viceprimarului comunei Racos;

Avand in vedere propunerea formulata de Asociatia Carpaterra, cu sediul in Municipiul Brasov, str. Avram Iancu, nr.40 – 42, et.2, cam.5, inregistrata sub nr.2532 din 18.11.2020;

In temeiul prevederilor art.129 alin.2 lit.b. si lit.c, alin.4, lit.d si alin.6, lit.c, art.139 alin.1 si alin.3 lit.g, art.196 alin.1 lit.a din O.U.G.nr..57/2019 privind Codul administrativ, cu modificarile si completarile ulterioare..

In conformitate cu art. 136 alin. 6. din O.U.G.nr.75/2019 privind Codul administrativ, cu modificarile si completarile ulterioare.

EMITE prezentul Aviz favorabil pentru Proiectul de hotarare susmentionat.

Presedintele comisiei nr.3  
Balaceanu Adrian



Secretar  
Dudas Vasile

Asociația Carpaterra

Sediul social: Brașov, str. Avram Iancu nr. 40-42, secția B2, et. 2, cam. 6

Birou pentru public: Brașov, str. Poarta Schei nr. 35, ap. 1

+40 740 065169, +40 740 914821

office@carpaterra.org

www.carpaterra.org



Nr. 37/18.12.2020

HR. 2532/18.12.2020

Către

Primăria Racos

Subscrisa Asociația Carpaterra, cu sediul în Brașov, str. Avram Iancu nr.40-42, prin reprezentant, vă propunem următoarele:

- Încheierea unui parteneriat pentru crearea, branduirea și promovarea unui teritoriu de dezvoltare sustenabilă alcătuit din UAT-urile Homorod, Rupea, Racoș, Hoghiz și Ungra.
- Denumirea teritoriului de dezvoltare sustenabilă va fi Geoparcul Carpaterra. Acesta va adera la statutul de recunoaștere și promovare internațională de Geoparc UNESCO.
- Misiunea Geoparcului Carpaterra este dezvoltarea teritoriului din punct de vedere educațional, economic și socio-cultural aplicând valorile Geoparcurilor Internaționale.

Vă mulțumesc!

Președinte Asociația Carpaterra

Cătălin Cantor



## Carta Geoparcului Carpaterra

### Parteneriat pentru Dezvoltare Sustenabilă

Încheiat între:

Asociația Carpaterra, cu sediul social în Brașov, str. Avram Iancu nr.40-42, jud. Brașov, CIF 25964257, înregistrată în Registrul National al Asociatiilor cu nr. 10114/A/2009, reprezentată prin președinte Cătălin Cantor,

Și

UAT Rupea, cu sediul în Rupea, Str. Republicii nr.169, jud. Brașov, reprezentată prin primar Alexandru Opriș

Și

UAT Homorod, cu sediul în Homorod, str. Principală nr. 403, jud. Brașov, reprezentată prin primar Doru Ștefan Șona

Și

UAT Racoș, cu sediul în Racoș, str. Borno Imre nr. 13, jud. Brașov, reprezentată prin primar Ion Epureanu

Și

UAT Hoghiz, cu sediul în Hoghiz, str. Făgărașului nr. 161, jud. Brașov, reprezentată prin primar Ioan Buta

Și

UAT Ungra, cu sediul în Ungra, str. Principală nr.189, jud. Brașov, reprezentată prin primar Silviu Șchiopu

Și

Liceul St.O Ioșif Rupea

Și

Scoala Gimnazială Rupea

și

Scoala Gimnazială Homorod

și

Scoala Gimnazială Racoș

și

Scoala Gimnazială Hoghiz

și

Scoala Gimnazială Ungra

Au convenit:

#### 1.Scop:

Art. 1 Părțile au convenit crearea, branduirea și promovarea unui teritoriu de dezvoltare sustenabilă pe cuprinsul tuturor UAT-urilor partenere.

#### 2. Identitate:

Art. 2.1 Denumirea teritoriului de dezvoltare sustenabilă este "Geoparcul Carpaterra". Prezentul acord denumit "Carta Geoparcului Carpaterra" este actul fundamental care stă la baza declarării geoparcului. Toate reglementările ulterioare cartei vor decurge din aplicarea principiilor și

prevederilor ei. În geoparc principalii piloni ai dezvoltării sunt patrimoniul natural și patrimoniul cultural ale teritoriului.

Art. 2.2 Teritoriul geoparcului este alcătuit din suprafața UAT-urilor Rupea, Racoș, Homorod, Hoghiz și Ungra, în suprafață totală de 51253 Ha. Harta teritoriului se va redacta și actualiza de către managerul geoparcului.

Art. 2.3 Sigla Geoparcului Carpaterra este:



Art. 2.3 Culorile siglei vor putea fi schimbate în funcție de necesitățile cromatice a diferitelor materiale de promovare.

Art. 2.4 Denumirea și sigla vor avea proprietățile unui brand. Acestea vor fi înregistrate și opozabile terților comerciali care nu au acordul partenerilor.

Art. 2.5 Valorile pe care se bazează înființarea geoparcului sunt: patrimoniul natural și patrimoniul cultural de pe cuprinsul teritoriului.

Art. 2.6 Durata parteneriatului și totodată a geoparcului Carpaterra este nelimitată. Aceasta va începe odată cu semnarea acordului de către toți partenerii. Totodată funcționalitatea geoparcului va fi evaluată de către adunarea tuturor partenerilor o dată la fiecare 10 ani de zile.

### 3. Misiune:

Art. 3. Misiunea Geoparcului Carpaterra este dezvoltarea teritoriului din punct de vedere educațional, economic și socio-cultural aplicând valorile geoparcurilor internaționale UNESCO și intrarea în Rețeaua Globală a Geoparcurilor UNESCO.

### 4. Mecanism

Art. 4.1 Geoparcul Carpaterra va promova valorile naturale și culturale de importanță internațională, în special valorile geologice care sunt semnificative pentru istoria locului dar și a planetei noastre.

Art. 4.2 Geoparcul va derula proiecte culturale, educaționale, de protecția mediului și de promovare turistică pe tot cuprinsul teritoriului său.

Art. 4.3 Geoparcul va putea să încheie parteneriate naționale și internaționale pentru dezvoltare în domeniile: educației, cercetării, culturii și turismului

Art. 4.4 Geoparcul își poate modifica teritoriul la propunerea managementului și cu votul a minim jumătate dintre parteneri.

Art. 4.5 Amenajarea teritoriului are un caracter participativ al comunităților locale.

Art. 4.6 Geoparcul Carpaterra este un teritoriu de dezvoltare sustenabilă dar nu este o nouă arie naturală protejată.

### 5. Management:



Art.5.1 Managementul geoparcului va fi efectuat de către Asociația Carpaterra prin membrii săi.

Art. 5.2 Sediul social al Geoparcului Carpaterra este YYY

Art. 5.3 Asociația Carpaterra va accesa fonduri publice și private cu scopul dezvoltării sustenabile a teritoriului geoparcului și va implementa proiecte alături de membrii geoparcului.

Art. 5.4 Managerul geoparcului va elabora un regulament de ordine interioară, acesta va fi supus votului, iar apoi va constitui modalitatea de funcționare a geoparcului.

## **6. Principii de bună funcționare**

### **6.1 Drepturi:**

Art. 6.1.1 Toti partenerii vor putea utiliza denumirea și logo-ul Geoparcului Carpaterra pentru implementarea de proiecte

Art. 6.1.2 Partenerii vor beneficia de infrastructura turistică creată de geoparc

Art. 6.1.3 Partenerii vor beneficia de infrastructura culturală creată de geoparc

Art. 6.1.4 Proiectul geoparcului va fi înscris în strategia de dezvoltare a județului Brașov.

Art. 6.1.5 Partenerii vor putea aplica cereri de finanțări pentru proiecte de dezvoltare teritorială sub brandul geoparcului.

### **6.2 Obligații**

Art. 6.2.1 Partenerii vor respecta toate cele 17 principii de dezvoltare sustenabilă adoptate de ONU și aplicabile prin Agenda 2030.

Art. 6.2.2 Partenerii vor sprijini echipa de management pentru buna desfășurare a activităților prin facilitarea documentațiilor aferente.

Art. 6.2.3 Partenerii își vor asuma apartenența la Geoparcul Carpaterra - model de dezvoltare UNESCO și vor susține candidatura la Rețeaua Globală UNESCO prin respectarea regulilor și apoi participarea activă în cadrul rețelei.

## **7. Legea aplicabilă**

Art. 7.1 Orice litigiu care poate apărea din sau în legătură cu acest acord va fi soluționat prin negocieri între părți și în cazul în care acestea nu ajung la un acord privind soluționarea litigiului, acesta va fi soluționat de către instanțele competente, în conformitate cu legislația aplicabilă în România.