

HOTĂRÂREA Nr. 46
din 28 iunie 2024

privind constatarea apartenenței la domeniul public și acordul înscrierii în cartea funciară a dreptului de proprietate în favoarea COMUNEI RACOȘ – domeniul public

Consiliul Local al Comunei Racoș, întrunit în sesiune ordinară în data de 28.06.2024.

Analizând Proiectul de hotărâre nr.46/21.06.2024, raportul de specialitate nr. 1830/21.06.2024 întocmit de secretarul general al comunei, prin care se propune aprobarea constatării apartenenței la domeniul public și acordul înscrierii în cartea funciară a dreptului de proprietate, conform documentației cadastrale întocmită de ing. Moșoiu Ovidiu, precum și referatul de aprobare nr.1836/21.06.2024 al Primarului Comunei Racoș, însoțite de avizul nr.31/28.06.2024 al comisiei pentru probleme de administrație publică, juridică, apărarea ordinii și liniștii publice, a drepturilor cetățenilor.

În conformitate cu prevederile:

- Legii nr.7/1996 a cadastrului și a publicității imobiliare, republicată, cu modificările și completările ulterioare;
- art. 286 alin. (4) din O.U.G. nr. 57/2019 privind Codul Administrativ, cu modificările și completările ulterioare;

Conform declarației secretarului general al comunei înregistrată sub nr.1825/21.06.2024 în conformitate cu prevederile art. 289 alin.(7) din O.U.G. nr. 57/2019 privind Codul Administrativ, cu modificările și completările ulterioare.

Ținând seama de prevederile Legii nr. 24/2000 privind normele de tehnică legislativă pentru elaborarea actelor normative, republicată, cu modificările și completările ulterioare.

Potrivit H.G. nr.972/2002 – anexa 39 Inventarul bunurilor care aparțin domeniului public al Comunei Racoș, poz.19, cod de clasificare 1.8.3.

În temeiul prevederilor art.129 alin.(2) lit.c), art.139 alin.(3) lit.g) și art. 196 alin. (1) lit. a) din O.U.G. nr. 57/2019 privind Codul Administrativ, cu modificările și completările ulterioare.

HOTĂRĂȘTE:

Art.1 Se constată apartenența la domeniul public al Comunei Racoș a suprafeței de teren extravilan de 138 mp, nr. top 2618 Captare izvor de apă sărată – localitatea Racoș - în vederea înscrierii în evidențele de cadastru și publicitate imobiliară.

Art.2. Se aprobă înscrierea în cartea funciară a dreptului de proprietate, în favoarea COMUNA RACOS – domeniul public, pentru imobilul prevăzut la art. 1.

Art.3. Se aprobă documentația cadastrală imobilul prevăzut la art. 1., conform anexei, care face parte integrantă din prezenta hotărâre.

Art.4. Inventarul bunurilor care aparțin domeniului public al Comunei Racos, atestat conform anexei nr. 39 - Inventarul bunurilor care aparțin domeniului public al Comunei Racos - aprobată prin H.G. nr.972/2002, privind atestarea domeniului public al județului Brașov va fi modificat și completat în mod corespunzător, după înscrierea dreptul de proprietate în cartea funciară.

Art.5. Cu ducerea la îndeplinire a prevederilor prezentei hotărâri se însărcinează Primarul Comunei Racos.


Art.6. Prezenta hotărâre poate fi contestată în baza prevederilor Legii nr. 554/2004 în termen de 30 de zile de la comunicare.




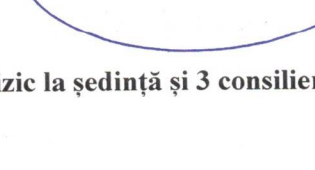

Art.7. Prezenta hotărâre se comunică Instituției Prefectului – Județul Brașov în vederea exercitării controlului de legalitate, Primarului Comunei Racos și se va aduce la cunoștință publică prin publicarea pe pagina de internet: www.comunaracos.ro

PREȘEDINTE DE ȘEDINȚĂ
Alexandru BODOR



Vizat,
SECRETAR GENERAL AL COMUNEI
Roxana – Nicoleta POP - LASCU



Nr. Crt.	Operațiuni efectuate	Data ZZ/LL/AN	Semnătura persoanei responsabile să efectueze procedura
1	Adoptarea hotărârii	28.06.2024	
2	Comunicarea către primar	08.07.2024	
3	Comunicarea către prefectul județului	08.07.2024	
4	Aducerea la cunoștință publică	08.07.2024	
5	Comunicarea, numai în cazul celei cu caracter individual/...../.....	
6	Hotărârea devine obligatorie sau produce efecte juridice, după caz	28.06.2024	

Hotărârea a fost adoptată cu 12 voturi pentru de către cei 9 consilieri prezenți fizic la ședință și 3 consilieri online prin aplicația whatsapp