

ROMANIA
CONSILIUL LOCAL RACOS
JUDETUL BRASOV

HOTARARE Nr. 86
Din 26.11.2020

- privind insusirea unei documentatii cadastrale si aprobarea maririi suprafetei terenului inregistrat in C.F. nr.100850 - Racos,(nr.CF.vechi 86 Mateias), nr.top 145/1, 1452/1, 146 situat in comuna Racos, Sat Mateias..

Consiliul Local al Comunei Racos, intrunit in sedinta ordinara din data de 26.11.2020 Avand in vedere Proiectul de hotarare initiat de Primarul comunei Racos si referatul Viceprimarului comunei Racos, prin care se propune insusirea unei documentatii cadastrale si aprobarea maririi suprafetei terenului inregistrat in C.F. nr.100850 - Racos,(nr.CF.vechi 86 Mateias), nr.top 145/1, 1452/1, 146 situat in comuna Racos, Sat Mateias..;

Tinand cont de Memoriu tehnic si Planul de amplasament si delimitare a imobilului proprietate publica a comunei Racos, situat in localitatea Racos, sat Mateias, intocmit de expert ing. Mosoiu Ovidiu Marian - P.F.A;

Tinand cont de avizul comisiei de specialitate economica si juridica din cadrul Consiliului Local Racos;

In conformitate cu prevederile art.106 si 110 din Ordinul nr.700/2014 emisa de Agentia Nationala de Cadastru si Publicitate Imobiliara, privind aprobarea Regulamentului de avizare, receptie si inregistrare in evidentele de cadastru si carte funciara;

Prevederile art.27, art.28 alin.5 art.39 alin.1,2,3,4 art.40 alin.2,5.6.7 din Legea nr.7/1996 privind cadastrul si publicitatea imobiliara, republicata.

Anexa nr.39 la H.G.. nr.972/2002 - Inventarul bunurilor care apartin domeniului public al comunei Racos

In temeiul prevederilor art.129 alin.2 lit.b. si lit.c, alin.4, lit.d si alin.6, lit.c, art.139 alin.1 si alin.3 lit.g, art.196 alin.1 lit.a din O.U.G.nr..57/2019 privind Codul administrativ.

HOTARASTE:

Art.1.- Se insuseste documentatia cadastrala, anexa 1 la prezenta hotarare intocmita de expert ing.Mosoiu Ovidiu - Marian P.F.A. - Certificat de autorizare emis de A.N.C.P.I. nr.nr.0167/15.10.2019.

Art.2.- Se aproba marirea suprafetei terenului inregistrat in CF. nr. 100850 - Racos,(nr.CF.vechi 86 Mateias), nr.top 145/1, 1452/1, 146 situat in comuna Racos, Sat Mateias, proprietate publica a comunei Racos, de la suprafata de 1.314 mp..inregistrat in cartea funciara, la suprafata de 1.443 m.p. suprafata reala masurata.

Art.3.- Cu ducerea la indeplinire a prevederilor prezentei hotarari, se insarcineaza Primarul comunei Racos, judetul Brasov.

PRESEDINTELE DE SEDINTA
AL CONSILIULUI LOCAL RACOS
Antal Peter -Csaba



VIZAT
SECRETAR GENERAL
Mucea Gheorghe

Nr.consilieri in functie = 13;
Nr.consilieri prezenti = 12;
Nr.voturi pentru = 12;
Nr.voturi contra = 0.

ROMANIA
CONSILIUL LOCAL RACOS
JUDETUL BRASOV

PROIECT
HOTARARE Nr. 86
Din 26.11.2020

- privind insusirea unei documentatii cadastrale si aprobarea maririi suprafetei terenului inregistrat in C.F. nr.100850 - Racos,(nr.CF.vechi 86 Mateias), nr.top 145/1, 1452/1, 146 situat in comuna Racos, Sat Mateias..

Consiliul Local al Comunei Racos, intrunit in sedinta ordinara din data de 26.11.2020

Avand in vedere Proiectul de hotarare initiat de Primarul comunei Racos si referatul Viceprimarului comunei Racos, prin care se propune insusirea unei documentatii cadastrale si aprobarea maririi suprafetei terenului inregistrat in C.F. nr.100850 - Racos,(nr.CF.vechi 86 Mateias), nr.top 145/1, 1452/1, 146 situat in comuna Racos, Sat Mateias..;

Tinand cont de Memoriu tehnic si Planul de amplasament si delimitare a imobilului proprietate publica a comunei Racos, situat in localitatea Racos, sat Mateias, intocmit de expert ing. Mosoiu Ovidiu Marian - P.F.A.;

Tinand cont de avizul comisiei de specialitate economica si juridica din cadrul Consiliului Local Racos;

In conformitate cu prevederile art.106 si 110 din Ordinul nr.700/2014 emisa de Agentia Nationala de Cadastru si Publicitate Imobiliara, privind aprobarea Regulamentului de avizare, receptie si inscriere in evidentele de cadastru si carte funciara;

Prevederile art.27, art.28 alin.5 art.39 alin.1,2,3,4 art.40 alin.2,5,6,7 din Legea nr.7/1996 privind cadastrul si publicitatea imobiliara, republicata.

Anexa nr.39 la H.G. nr.972/2002 - Inventarul bunurilor care apartin domeniului public al comunei Racos

In temeiul prevederilor art.129 alin.2 lit.b. si lit.c, alin.4, lit.d si alin.6, lit.c, art.139 alin.1 si alin.3 lit.g, art.196 alin.1 lit.a din O.U.G.nr..57/2019 privind Codul administrativ.

HOTARASTE:

Art.1.- Se insuseste documentatia cadastrala, anexa 1 la prezenta hotarare intocmita de expert ing.Mosoiu Ovidiu – Marian P.F.A. - Certificat de autorizare emis de A.N.C.P.I. nr.nr.0167/15.10.2019.

Art.2.- Se aproba marirea suprafetei terenului inregistrat in CF. nr. 100850 - Racos,(nr.CF.vechi 86 Mateias), nr.top 145/1, 1452/1, 146 situat in comuna Racos, Sat Mateias, proprietate publica a comunei Racos, de la suprafata de 1.314 mp..inregistrat in cartea funciara, la suprafata de 1.443 m.p. suprafata reala masurata.

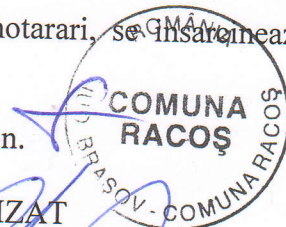
Art.3.- Cu ducerea la indeplinire a prevederilor prezentei hotarari, se insarcineaza Primarul comunei Racos, judetul Brasov.

Initiator: Primarul comunei Racos, judetul Brasov, Epureanu Ion.

PRESEDINTELE DE SEDINTA
AL CONSILIULUI LOCAL RACOS
Antal Peter -Csaba



VIZAT
SECRETAR GENERAL
Mucea Gheorghe



HR 160/23.11.2020

REFERAT

- privind insusirea unei documentatii cadastrale si aprobarea maririi suprafetei terenului inscris in C.F. nr.100850 - Racos,(nr.CF.vechi 86 Mateias), nr.top 145/1, 1452/1, 146 situat in comuna Racos, Sat Mateias..

Viceprimarul comunei Racos, judetul Brasov, Rakosi Ioan;

Tinand cont de Memoriu tehnic si Planul de amplasament si delimitare a imobilului proprietata publica a comunei Racos, situat in localitatea Racos, sat Mateias, intocmit de expert ing. Mosoiu Ovidiu Marian - P.F.A;

In conformitate cu prevederile art.106 si 110 din Ordinul nr.700/2014 emisa de Agentia Nationala de Cadastru si Publicitate Imobiliara, privind aprobarea Regulamentului de avizare, receptie si inscriere in evidentele de cadastru si carte funciara;

Prevederile art.27, art.28 alin.5 art.39 alin.1,2,3,4 art.40 alin.2,5,6,7 din Legea nr.7/1996 privind cadastrul si publicitatea imobiliara, republicata.

Anexa nr.39 la H.G.. nr.972/2002 - Inventarul bunurilor care apartin domeniului public al comunei Racos

In temeiul prevederilor art.129 alin.2 lit.b. si lit.c, alin.4, lit.d si alin.6, lit.c, art.139 alin.1 si alin.3 lit.g, art.196 alin.1 lit.a din O.U.G.nr..57/2019 privind Codul administrativ.

Propun spre aprobare Consiliului Local al comunei Racos, prezentul Proiect de hotarare privind: insusirea documentatiei cadastrale, intocmita de expert ing.Mosoiu Ovidiu - Marian P.F.A. - Certificat de autorizare emis de A.N.C.P.I. nr.nr.0167/15.10.2019, respectiv marirea suprafetei terenului inscris in CF. nr. 100850 - Racos,(nr.CF.vechi 86 Mateias), nr.top 145/1, 1452/1, 146 situat in comuna Racos, Sat Mateias, proprietate publica a comunei Racos, de la suprafata de 1.314 mp..inscris in cartea funciara, la suprafata de 1.443 m.p. suprafata reala masurata.

VICEPRIMAR ROMANIA
Rakosi Ioan



CONSILIUL LOCAL RACOS
Comisia nr. 1. Economica

HR. 161/23.11.2020

AVIZ AL COMISIEI nr.1 pentru probleme de dezvoltare economico – sociala, buget, finante, administrarea patrimoniului public si privat al comunei, agricultura, silvicultura, gospodarie comunala, protectia mediului, servicii si comert, cu referire la Proiectul de hotarare privind insusirea unei documentatii cadastrale si aprobarea maririi suprafetei terenului inscris in C.F. nr.100850 - Racos,(nr.CF.vechi 86 Mateias), nr.top 145/1, 1452/1, 146 situat in comuna Racos, Sat Mateias..

Avand in vedere Proiectul de hotarare initiat de Primarului comunei Racos si referatul Viceprimarului comunei Racos, prin care se propune insusirea unei documentatii cadastrale si aprobarea maririi suprafetei terenului inscris in C.F. nr.100850 - Racos,(nr.CF.vechi 86 Mateias), nr.top 145/1, 1452/1, 146 situat in comuna Racos, Sat Mateias..;

Tinand cont de Memoriu tehnic si Planul de amplasament si delimitare a imobilului proprietata publica a comunei Racos, situat in localitatea Racos, sat Mateias, intocmit de expert ing. Mosoiu Ovidiu Marian - P.F.A;

In conformitate cu prevederile art.106 si 110 din Ordinul nr.700/2014 emisa de Agentia Nationala de Cadastru si Publicitate Imobiliara, privind aprobarea Regulamentului de avizare, receptie si inscriere in evidentele de cadastru si carte funciara;

Prevederile art.27, art.28 alin.5 art.39 alin.1,2,3,4 art.40 alin.2,5.6.7 din Legea nr.7/1996 privind cadastrul si publicitatea imobiliara, republicata.

Anexa nr.39 la H.G.. rr.972/2002 - Inventarul bunurilor care apartin domeniului public al comunei Racos

In temeiul prevederilor art.129 alin.2 lit.b. si lit.c, alin.4, lit.d si alin.6, lit.c, art.139 alin.1 si alin.3 lit.g, art.196 alin.1 lit.a din O.U.G.nr..57/2019 privind Codul administrativ.

In conformitate cu art. 136 alin. 6. din O.U.G.nr.75/2019 privind Codul administrativ, cu modificarile si completarile ulterioare.

EMITE prezentul Aviz favorabil pentru Proiectul de hotarare susmentionat.

Presedintele comisiei nr.1
Antal Peter – Csaba



Secretar
Puscas Andrei

CONSILIUL LOCAL RACOS
Comisia nr. 3.juridica

H.R. 162/23.11.2020

AVIZ AL COMISIEI nr.3 pentru probleme de administratie publica, juridica, apararea ordinii si linistii publice, a drepturilor cetatenilor, cu referire la Proiectul de hotarare privind insusirea unei documentatii cadastrale si aprobarea maririi suprafetei terenului inregistrat in C.F. nr.100850 - Racos,(nr.CF.vechi 86 Mateias), nr.top 145/1, 1452/1, 146 situat in comuna Racos, Sat Mateias..

Avand in vedere Proiectul de hotarare initiat de Primarul comunei Racos si referatul Viceprimarului comunei Racos, prin care se propune insusirea unei documentatii cadastrale si aprobarea maririi suprafetei terenului inregistrat in C.F. nr.100850 - Racos,(nr.CF.vechi 86 Mateias), nr.top 145/1, 1452/1, 146 situat in comuna Racos, Sat Mateias..;

Tinand cont de Memoriu tehnic si Planul de amplasament si delimitare a imobilului proprietate publica a comunei Racos, situat in localitatea Racos, sat Mateias, intocmit de expert ing. Mosoiu Ovidiu Marian - P.F.A;

In conformitate cu prevederile art.106 si 110 din Ordinul nr.700/2014 emisa de Agentia Nationala de Cadastru si Publicitate Imobiliara, privind aprobarea Regulamentului de avizare, receptie si inregistrare in evidentele de cadastru si carte funciara;

Prevederile art.27, art.28 alin.5 art.39 alin.1,2,3,4 art.40 alin.2,5,6,7 din Legea nr.7/1996 privind cadastrul si publicitatea imobiliara, republicata.


Anexa nr.39 la H.G. nr.972/2002 - Inventarul bunurilor care apartin domeniului public al comunei Racos

In temeiul prevederilor art.129 alin.2 lit.b. si lit.c, alin.4, lit.d si alin.6, lit.c, art.139 alin.1 si alin.3 lit.g, art.196 alin.1 lit.a din O.U.G.nr.57/2019 privind Codul administrativ.

In conformitate cu art. 136 alin. 6. din O.U.G.nr.75/2019 privind Codul administrativ, cu modificarile si completarile ulterioare.

EMITE prezentul Aviz favorabil pentru Proiectul de hotarare susmentionat.

Presedintele comisiei nr.3
Balaceanu Adrian



Secretar
Dudas Vasile

ROMÂNIA

AGENȚIA NAȚIONALĂ DE CADASTRU ȘI PUBLICITATE IMOBILIARĂ

Oficiul de Cadastru și Publicitate Imobiliară Brașov

Certificat de autorizare

Seria RO-BV-F, Nr. 0167/ Data 15.10.2019

Domnul MOȘOIU OVIDIU-MARIAN

CNP 1790510080053, având sediul în

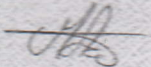
Municipiul Brașov, județul Brașov, str. Rozelor, nr. 37
este autorizat să realizeze lucrări de specialitate în domeniile

cadastrului, geodeziei și cartografiei

pe teritoriul României


în categoria B

Horia Rădu Șimon
DIRECTOR OCPI Brașov



David Miklos Andreea Bianca
Președinte

Comisie de Autorizare OCPI Brașov



ANCPPI BUCUREȘTI

OFICIUL DE CADASTRU ȘI PUBLICITATE
IMOBILIARĂ BRAȘOV

NR.

ZIUA

16738
14.10.2019